01 Parc Amics d'Alforja / Piscines
Parc Amics d'Alforja CP 43365 Alforja, Tarragona
Visites: Tel. 977 81 60 08

Aquesta zona abans havia estat camp d'oliveres. Els Amics d'Alforja la compraren el 1958 per cent mil pessetes a pagar en deu anys, moguts per l'entusiasme del seu fundador Josep Taverna. La intenció era tenir un lloc on es poguessin fer les diferents activitats que portava a terme l'entitat. En una primera etapa es va fer la Sala Rodona, la piscina i una pista esportiva. El 1994, l'Ajuntament d'Alforja passà a fer-se càrrec de l'entitat Amics d'Alforja i del seu patrimoni. Aleshores el consistori va comprar més terreny per a fer unes noves piscines, pistes de tennis i un pavelló poliesportiu. Constitueix el principal lloc d'esbarjo i esplai dels alforgencs. A l'estiu la piscina és un lloc molt concorregut.

02 Creu de Sant Sebastià
Av. Catalunya
Visites: Lloc públic

L'antic emmurallat que seguia el curs del barranc de les Creus i antany feia del poble un recinte quasi inexpugnable es va acabar d'enderrocar al segle XIX durant les guerres carlistes. Prop d'aquest lloc devia d'haver-ri un dels accessos a la vila, conegut com la porta de Sant Sebastià. Coincidint amb el camí del Pont o de l'Aleixar.
Segons conta la llegenda el s.XVIII durant una de les epidèmies de pesta que van assolar la vila, Sant Sebastià va salvar de la mort a molts veïns, i com a tribut, van col·locar en aquest lloc una capella amb la seva imatge. El 1936 segurament va córrer la mateixa sort que altres símbols religiosos. L'actual creu de ferro amb la base d'origen medieval, és l'únic que queda.

03 Plaça de les Monges
Plaça de les Monges
Visites: Lloc públic

Denominada així degut a que aquest lloc era l'hort del convent de monges que vivien a l'edifici de l'antic hospital.
A mitjans del segle XIX una comunitat de monges Carmelites descalces es van establir en aquest edifici, per tenir cura dels serveis de l'hospital, també existia en aquest mateix lloc un col·legi de pàrvuls i un col·legi de noies.

Quant als anys setanta del segle passat, les monges van marxar, la casa passà a ser propietat de l'Ajuntament, i es va utilitzar com a pati de lleure de la guarderia infantil. Posteriorment l'espai passa a convertir-se en una plaça pública. Actualment s'utilitza per a actes públics i representacions de tot tipus.

04 Casa de Cultura (Antic hospital)
Carrer de la Font, 5 CP 43365 Alforja, Tarragona
Visites: Tel 977 81 60 08

L'edifici de l'antic hospital és de planta rectangular, amb una portalada noble on resta la data de 1747. Durant molts anys la casa va ser regentada per una comunitat de monges Carmelites descalces que a més de cuidar-se de l'Hospital, ensenyaven costura; d'aquí que se l'anomenés: "Les Monges".
Antigament hi havia als baixos "el matadero". Anar a veure com es matava el bou era un esdeveniment festiu per a la canalla del poble. L'any 1967 deixa de ser l'hospital i més tard es va convertir en La Casa de Cultura. Compte amb una Sala d'Actes i d'Exposicions i al pis superior hi ha la Biblioteca Municipal. També constitueix la seu d'algunes entitats com són: l'Agrupació Fotogràfica i l'Associació de Dones, etc.

05 Rentador Nou i la Font de Més-Amunt
Carrer de la Font, Alforja, Tarragona
Visites: Lloc públic

L'estat actual del Rentador Nou es deu a una reconstrucció de principis de segle passat. A diferencia del Rentador Vell o bassot de Més-avall, aquest encara conserva les seves funcions, i encara hi ha algunes persones que l'utilitzen.

Uns metres més enllà, hi ha la Font de Més-Amunt adossada a un marge de pedra. Fa de final del carrer de la Font. Té tres canalots, dos de bronze i un de ferro. Antigament d'aquest darrer canalot hi havia qui no en volia beure aigua perquè com diu la llegenda, la d'aquell raig prové de sota les Creus i del Cementiri. Anys enrere era molt freqüent anar-hi el jovent a buscar aigua fresca a les vesprades. Una part de l'aigua alimenta la font del Mercadal i la sobrera omple el bassot.

06 Teatre Nou o Cine del Pepolla
Carrer de la Font, 5 CP 43365 Alforja, Tarragona
Visites: Casa particular

El Joseph Salvador Martí de ca l'Olla, va ser molt popular, perquè va dedicar bona part de la seva vida a labors socials i de caritat, durant més de vint anys "el Pepolla" va regentar el cinema del Teatre Nou. A principis de segle passat va ser la seu del Sindicat, quan es va construir el cine i es va habilitar el café del Cotxero i la botiga de cal Blai. Per una mala gestió aquest Sindicat, va fer fallida i molts pagesos van perdre els seus estalvis.
És d'estil barroc i encara que està en estat ruïnós continua sent una de les cases amb més caràcter de la vila. Al costat trobem el Porxo del Roca, (L'edifici antigament es deia de cal Roca d'aquí el nom), un pas amb volta de rajoles d'uns 10m. de llarg que permet el pas al Castell.

07 El Castell d'Alforja
Pl. del Castell, Alforja, Tarragona
Visites: Lloc públic

El Castell d'Alforja està declarat Bé Cultural d'Interès Nacional. Només es conserva una paret orientada cap a l'oest de la plaça anomenada "La Muralla" i restes d'una torre situada a l'angle sud-est, de planta quadrada.

S'atribueix l'obra del Castell als sarraïns, però la seva estructura sembla més aviat romana. El 1158 se li atorga la vila a Ramon de Ganagot i l'obligació de fortificar-la. A partir del segle XIII va passar a dependre de l'arquebisbe de Tarragona, com a senyor feudal de la Baronia d'Alforja. Després de la Guerra de Successió, es va obligar a enderrocar i es va aprofitar l'ocasió per treure'n pedres i edificar cases.

08 Carrer Ramon de Ganagot
Carrer Ramon de Ganagot, Alforja, Tarragona
Visites: Lloc públic

És un carrer estret, de molta pendent i possiblement un dels més antics de la vila. Enllaça el castell amb l'església.
El 1958 se li va col·locar una placa amb una inscripció en memòria del primer senyor d'Alforja: Ramon de Ganagot.

El 1158 amb la carta de poblament de Santa Maria de la Vall d'Alforja atorgada pel comte Ramon Berenguer IV a favor de Ramon de Ganagot o Gavalgant, se li concedeix a la família Ganagot l'ús i el dret d'Alforja i de tota la vall, pels serveis prestats en la conquesta de Siurana el 1154. La dinastia dels Ganagot va durar prop de 80 anys i va acabar amb la mort del seu nét, Pere dels Arcs, al 1242. Aquest llega tots els seus béns (incloent Alforja) al monestir del Bonrepòs.

09 Escala del Cor / Porxos del Mercadal
Escala del Cor
Visites: Lloc públic

Aquest emblemàtic carrer peatonal venç el seu desnivell amb amplis graons i desemboca a la plaça penetrant per unes arcades ojivals d'estil gòtic de gres mig. Als anys 80 s'hi van col·locar unes baranes per a facilitar el descens a les persones grans.

Després d'entrar a la plaça per l'escala del Cor hi ha la Casa de la Vila reformada recentment. Antigament se l'anomenava Cal Português degut al renom de qui la va vendre. Els porxos juntament amb el Portal de la Muralla donen a la població, el seu encant medieval. Tant aquests com els porxos de la plaça de Dalt constitueixen un element ja característic del nostre poble.

10 Plaça del Mercadal
Plaça del Mercadal
Visites: Lloc públic

Al centre de la vila, ben a prop de l'Església i de la plaça de Dalt, però a un nivell més baix, hi ha el centre vital de la població. Temps enrere era el mercat de dalt. La Plaça és gairebé quadrada i amb les ales sud, oest i nord porticades. El fet de ser una plaça porxada, ja dóna una idea de ser un lloc de mercat. Joaquim Mir va plasmar el seu encant en diverses pintures de gran bellesa. La primitiva font s'havia construït a mitjans del s. XVIII i estava adossada a la paret. L'any 1928 va ser traslladada al centre de la plaça amb un pedestal de pedra i coronada amb un escut de la vila. Posteriorment durant el govern franquista aquest va ser substituït per una imatge del Sagrat Cor.
Actualment els dimecres hi ha mercat, de fruita, verdures i altres venedors

11 Ateneu Cultural Josep Taverna
Plaça de Dalt, 10 CP 43365 Alforja, Tarragona
Visites: Tel 977 81 60 46

Cal Tost és l'antic nom d'aquesta casa adquirida l'any 1979 per utilitzar-la com a local social per l'entitat Amics d'Alforja. El 1991 un grup de persones del poble compra la casa i constitueix l' Ateneu Cultural Josep Taverna, entitat més reduïda dedicada exclusivament a temes culturals.

A aquesta entitat s'adhereixen el grup de teatre Els Passerells Teatre Estudi, els Excursionistes d'Alforja, el grup de PuntairesTeresa Pallisa i el Ball de Diables d'Alforja. Actualment es duen a terme activitats com: l'àgora de les arts, el concurs literari de Sant Jordi, l'estiu Garbí etc. Davant hi ha una casa amb notables influències modernistes.

12 Cal Botó / Casal dels Avis
Pl. de Dalt, 1 CP 43365 Alforja, Tarragona
Visites: Residència Geriàtrica. Tel. 977 81 60 21

Va ser una de les cases més pròsperes de la vila durant el s. XIX. De planta rectangular amb portalada i entrada noble del s. XVIII, originàriament a la façana hi havia tres porxos: un de central més ample i dos de laterals més estrets amb una llarga balconada. Durant el s. XIX hi havia un passadís enlairat per sobre del carrerò que comunicava la casa amb l'església. En el decurs de la Guerra Civil va ser l'Ajuntament. L'edifici era l'única casa que ocupava sola, tota una illa envoltada per diferents carrers fins a l'any 2007. Des de l'any 1982, és la residència geriàtrica (50 places) regentada per la Fundació Privada Casal dels Avis. També brinda serveis de càtering per a empreses, institucions, etc.

13 Església parroquial de Sant Miquel
Pl. de l'Abadia, s/n Alforja, Tarragona
Visites: Tel 977 81 60 08



L'antiga església romànica, es va fe servir de bastida per a la construcció de la nova. En un principi estava dedicada a Santa Maria, però sequ ar ment al construir-se l'ermita de Puigcerver dedicada a la mare de Déu, canviaren el patró i van posar Sant Miquel.

L'actual construcció és d'estil renaixentista i data de 1637. Consta de presbiteri, nau central i quatre altars per banda, cor i cancell. La façana està orientada al sol naixent amb una portalada esculpida, coronada amb una rosassa de 4m. de diàmetre. El 1944 es restaurà amb la mateixa decoració que tenia abans de ser cremada al 1936. Al seu interior hi ha entre altres pintures un Sant Jordi de Jaume Queralt.

14 Campanar
Pl. de l'Abadia, s/n 5 Alforja, Tarragona
Visites: Tel 977 81 60 08

La seva construcció finalitzà l'any 1789, és d'estil renaixentista neoclàssic i a la part més superior barroc. La pedra per a la seva construcció la van portar del cingle d'Arbolí. Segons la tradició oral fou construït per un arquitecte italià. L'altura del campanar és d'uns 57 metres i visible a uns quants quilòmetres de distància. Actualment disposa de dues campanes però originalment n'hi havia cinc. En un dels seus pisos encara es pot veure l'antiga maquinària del rellotge.

Des de dalt del campanar es té una vista molt privilegiada de la vall d' Alforja, i dels seus límits muntanyosos: les cingleres, la Mussara, el Mirador i Puigcerver. També és possible albirar Salou.

15 Ca l'Aleu
Pl. de l'Abadia, s/n CP 43365 Alforja, Tarragona
Visites: Casa particular

A la portalada de pedra ben treballada s'assenyala l'any 1775. Encara conserva algunes portes i bigam de l'època. Les seves façanes encara mostren les restes de la bella decoració al fresc que les ornava. El que va ser l'antic fossar, es va incorporar a la casa com a jardí, després de la guerra del 36-39 es va instal·lar la falange i es repartia el racionament. Al voltant dels anys 50 la va comprar el Bisbat per a fer la primera casa parroquial i una sala de teatre.

L'estat ruïnós amb el que es troba fa que sigui imminent la seva demolició. Al seu lloc si instal·larà un parc amb equipament públic que permetrà tenir una millor vista de l'església i poder dur a terme un recorregut per tot el seu perímetre.

16 Capelleta del carreró de Sant Antoni.
Carreró de Sant Antoni, Alforja, Tarragona
Visites: Lloc públic

Es troba situada estratègicament al final d'aquest estret carreró, que antany constituïa el centre de l'antiga jueria. Per aqui s'accedia a l'exterior de la muralla. L'entrada pel carrer Major estava tancada, seguint la tradició que obligava als jueus a viure reclosos en un call. La col·locació en aquest lloc de la imatge de Sant Antoni obeeix a la intenció de purificar el barri en l'època de la reconversió. Aquesta sortida també els portava al Fossar Vell, on es van trobar diferents restes òssies. Es creu que podria tractar-se d'un fossar de ritus judaic dels segles XIII i XIV, ja que aquests no podien tenir el mateix cementiri que els cristians. En aquest carreró va viure el fotògraf i músic Jordi Olivé Salvadó (1929-2013)

17 Carrer Major / Cal Fernando
Carrer Hospital, 5 CP 43365 Alforja, Tarragona
Visites: Casa particular

S'inicia a la baixada del Mercadal i amb una pendent arriba fins al Pati passant abans pel davant de les escales de l'Església. És un dels carrers més antics de la vila. A l'interior de les entrades de diverses cases, hi ha arcades gòtiques i fa pensar que en segles anteriors el carrer estava porticat.

Una mica més avall hi ha Cal Fernando, casa de factura noble construïda possiblement entre els segles XVI i XVII. La portalada amb arc de mig punt, dóna caràcter a l'edifici. Durant el segle XVIII fou una apotecaria (farmàcia). La reixa de la finestra lateral presenta una factura molt singular i poc comú, segons es diu a través d'aquesta s'entregaven els medicaments.

18 El portal de l'Hospital
Carrer Hospital, Alforja, Tarragona
Visites: Lloc públic

Antigament era l'entrada principal del poble venint de Reus. S'hi observen els golfos de la porta, que cada nit tancava el recinte emmurallat. El Portal conserva una factura noble i és el tram millor conservat de l'antiga muralla defensiva.

Al sortir a la dreta hi ha una casa datada del segle XVIII que servia d'hospital o fonda, on s'albergaven els transeünts o gent que tenia alguna malaltia. Encara es pot veure una inscripció en pedra del que sembla ser un birret, el que dóna a entendre que aquest establiment va poder haver estat atès per religiosos. Sortint a mà esquerra, hi havia el Fossar Vell, antic cementiri jueu.

19 Bassot Més-Avall / Bassa del Molí
Al final del Carrer Hospital, després del Portal
Visites: Lloc públic

Al quedar el molí en desús s'aprofità per a fer un rentador, format per dues basses una per rentar i una altra més petita per esbandir la roba. Era el lloc on anaven a fer safareig les dones. Fou actiu fins a finals del segle XX.

La Bassa del Molí és de l'època medieval i es troba situada darrera del rentador, la seva forma és triangular. Antigament aquesta bassa alimentava un molí. Quant està plena d'aigua si reflexa el poble i el campanar, creant una vista esplèndida, digna de ser pintada o fotografiada. És molt anomenada en tota la comarca perquè Joaquim Mir la perpetuà en una tela titulada "El mirall de l'Església", avui al Museu de Montserrat.

20 Museu Jaume Queralt
Carrer Bolcador, 28 CP 43365 Alforja, Tarragona
Concertar Visites: Tel. 977 81 60 08



Tarragona 1949. Als 8 anys, ja disposava d'aptituds artístiques. Va estudiar a l'Escola Massana, on finalitzà els seus estudis amb matrícules d'honor. És conegut per les seves nines i els ambients de cafès. A partir dels noranta comença a investigar el món oníric i abstracte, alhora que incorpora a les seves pintures textures i materials diversos.

Resideix a Alforja des de fa més de 30 anys, ha trobat aquí la pau i la tranquil·litat necessària per a dur a terme la seva obra. És un dels pintors vius més importants d'Espanya. El "Museu Queralt" i les pintures a l'església i a l'ermita de Puigcerver, són part d'un projecte amb el que es vol mostrar al públic la seva rica i extensa obra, pròpia d'un geni.

21 Casa natal Josep Fusté i Grifoll
Carrer Bolcador, 29-31 CP 43365 Alforja, Tarragona
Visites: Casa Rural, Tel. 977 81 63 70

Alforja, 4 d'octubre del 1923. Era un excursionista nat que professava un profund amor a Déu, a la naturalesa i a l'Home. Va exercir una incansable labor social i portar a terme una innombrable quantitat d'activitats adreçades a inculcar una consciència social, cívica, humanística i ecològica. Va escriure poesia i narrativa encara que una de les seves principals facetes va ser l'ensenyament. Va desaparèixer el 15 de gener de 1978, el trobaren mort el 10 de maig del mateix any al "Pla de la Devesa" d' Arbolí.
L'edifici és una casa rural propietat de la família Figueres. Els propietaris, també, del mas del Pai a la partida de les Obagues, on hi ha una antiga nevera, i una font d'aigua molt fresca enclavada en un lloc d'exuberant vegetació.

22 Casa natal de l'escultor Jassans
Carrer Bolcador, 11 CP 43365 Alforja, Tarragona
Visites: Casa particular

Alforja (1938-2000). Els seus primers estudis els va realitzar a Reus, mentre treballava com a ajudant de l'escultor Modest Gené. L'any 1959 ingressa a la Reial Acadèmia de Belles Arts de Sant Jordi. Durant els anys 1960 i 1967 efectua el seu aprenentatge en el taller de Joan Rebull. La seva obra mostra com a tema principal la figura femenina, amb una clara influència mediterrània. Va exposar nombroses vegades per tot el món. Va ocupar el càrrec de catedràtic de Morfologia Escultòrica a la Facultat de Belles Arts, i va ser nomenat membre de l'Académie Européenne des Sciéncies des Arts et des Lletres.
Al costat de la seva casa hi ha la font del Bolcador, amb una bella vista del campanar.

23 Cal Batllet
Carrer Bolcador, 4 CP 43365 Alforja, Tarragona
Visites: Casa particular

És la casa més noble de la vila, tant per la seva arquitectura, com per la seva antiguitat. La portalada de grans dovelles porta la data de 1427 i un escut senzill amb una creu patriarcal, fa pensar que l'edifici fos inicialment propietat de l'arquebisbe, senyor feudal d'Alforja. La planta principal d'uns 5,50 m. d'alçada, conserva portes i mobiliari antic de diversos estils.

A l'interior hi ha una capelleta amb unes valuoses rajoles de tipus Manises del s. XVII i unes pintures amb una verge i el donant. Segons la tradició oral, diuen que s'hi va allotjar una comunitat de monges Ursulines i que també va ser hostal. Els actuals propietaris, la van comprar l'any 1873.

24 Portal de la Font o de Pallars
Carrer Nabril Baix, Alforja, Tarragona
Visites: Lloc públic



Després de la font de l'Abeurador encara s'aprecien restes d'un arc de la que va ser una de les entrades del poble. A partir d'aquí el camí descendia suaument fins al Sòl de la Cluca per on es travessava el barranc del Rave per a arribar a Pallars i a les Eres.
Les fonts són una peça molt peculiar del poble. No paren mai, perquè la seva aigua ve d'unes mines que es van construir a l'Edat Mitjana. Des de que van posar l'aigua corrent a les cases, allà per l'any 1964, han esdevingut ornamentals. Abans eren molt importants i tothom hi havia d'anar diàriament a buscar aigua per beure, per rentar-se o regar. Encara existeixen al poble un total de 5 fonts molt ben distribuïdes.

25 Pont de la Balsella
Carrer Nabril Baix, Alforja, Tarragona
Visites: Lloc públic

Antigament abans de que es construís l'actual pont es passava a l'altra banda del poble pel Sòl de la Cluca, encara que en cas d'aiguades es creuava el barranc del Rave per un petit viaducte denominat pont del Balcells, que encara es pot observar a la dreta de l'actual pont.

Després de la Guerra Civil es va construir l'actual Pont de majors dimensions (6 m. d'ample per 40 de llargada), la família Juncosa que vivia a ca la Balsella donà desinteressadament el terreny del seu hort per poder construir el pont, quedant el seu terreny dividit en dues meitats. Aquesta era sens dubte una obra molt necessària per al poble.

26 Creu del Terme o de Pedra
Camí de Sant Antoni Alforja, Tarragona
Visites: Lloc públic

Data de 1622 encara que va ser trencada a la guerra del 1936. En els anys cinquanta se n'hi va col·locar una altra finançada per la família Figueres, imitant la que havia estat destruïda. Antigament servia per fer-hi la benedicció dels camps i desitjar bones collites.

Aquí comença el camí de Puigcerver utilitzat des de sempre pels veïns del poble. Està assenyalat amb creus que servien de guia al pelegrí. Antigament existia la tradició de posar creus en els punts senyalats del terme des d'on es podia veure el santuari de Puigcerver, ja que del redós del poble no es veu, i responen a la dita "qui Puigcerver veu, una salve li deu".

27 L'ermita de Sant Antoni de Pàdua
Camí de Sant Antoni, Alforja, Tarragona
Visites: Lloc públic

Es va construir el 1742 i està al costat de la riera, en un racó força acollidor. Té anomenada per la seva font d'aigua rica en minerals, que durant uns anys es va vendre embotellada, i a dia d'avui és gratuïta. Antigament s'hi feia la benedicció dels animals de càrrega dels pagesos i era molt freqüent portar un cèri a Sant Antoni per donar-li gràcies d'alguna petició concedida.

Sota la plaça de l'ermita, tocant a la Riera hi havia el bassot de Sant Antoni, on abans s'anava a rentar la roba dels malalts contagiosos i dels difunts. Adossat a l'ermita trobem un petit habitacle per a l'ermità. A l'actualitat hi ha un bar on pots beure i menjar alguna cosa.

28 Passatge 11 de setembre
Passatge 11 de setembre. Alforja, Tarragona
Visites: Lloc públic

Construït a finals dels anys vuitanta del segle passat damunt del barranc de les Creus que dividia el poble i era un cau de brutícia. És va fer per a canalitzar les aigües i evitar inundar la Plaça del Mercadal. Encara es recorda l'aiguat de St. Miquel de 1959 i més recentment el de 1994, quan en poques hores al poble van caure més de 400 l.

Fer-ho de manera que servís per al pas de vehicles rodats per sota, va solucionar en part, el problema del trànsit que col·lapsava el carrer Major. Encara s'observa al sortir del poble en cotxe, el pont medieval integrat al sostre del túnel, pròxim on hi devia haver hagut la Porta de Sant Sebastià, un dels accessos a l'antic recinte emmurallat.

29 Casa Natal d'Octavi Fullat i Genís
Carrer Mercadal, 24 CP 43365 Alforja, Tarragona
Visites: Casa particular

El 1956 acaba la Llicenciatura en Filosofia i Lletres i el 1961 ja és Doctor en Filosofia, però l'expulsen el 1966 perquè s'havia oposat al règim del general Franco. President del Consell Escolar de Catalunya des de 1989 fins el 1993. El 2010 és Investit Doctor Honoris Causa per la Universitat Ramon Llull com a especialista en Filosofia de l'Educació. Els seus treballs i investigacions, així com la seva tasca docent universitària, configuren un itinerari d'excel·lència sempre orientat a resistir les ideologies dominants. Al llarg de la seva vida ha publicat més de 100 llibres i és una figura de referència en el camp de la Filosofia de l'Educació contemporània. En aquesta mateixa casa va viure durant els seu últims dies Josep Taverna.

30 Cooperativa Agrícola
Av. Catalunya, 29 CP 43365 Alforja, Tarragona
Visites: Tel. 977 81 60 55

Es va fundar l'any 1953 succeint a l'antiga "Hermandad de labradores".
Si van fer uns cups de vi, la trencadora d'avellanes i la premsa de l'oli, que és l'única que està en actiu i funciona. Amb aquesta s'elabora l'oli d'Alforja, amb denominació d'origen Siurana. Aquests i altres productes de les nostres terres es poden adquirir allí mateix a l'agrobotiga.

Tot hi les mines, Alforja ha estat, fins no fa molt una zona que basava la seva economia en l'agricultura. Vinya, oliveres, avellaners i fins hi tot girgoles i cireres de manera experimental han brotat a les seves terres. En l'actualitat tota l'activitat relacionada amb el camp va en un lent declivi.

31 Cementiri
Carrer de les Creus, Alforja, Tarragona
Visites: Lloc públic

Es troba situat entre el barranc de les Creus i la Carretera. De planta quadrada i amb la porta encarada al migdia. A l'extrem sud-oest hi ha un petit espai amb una entrada a banda, on s'enterraven els no batejats, els apòstates i els suïcides.

L'any 1821, degut a que proliferaven moltes epidèmies i pestes, les autoritats decidiren traslladar el cementiri i el feren en el turó on està actualment i que aleshores estava a les afores del poble, apartat del nucli urbà.
El primer cementiri estava a l'Hort de ca l'Aleu, al centre de la població, al costat mateix de l'església, seguint una costum habitual de segles enrere.

32 La Creu de Formatge
Camí de Puigcerver, Serra del Fullat
Visites: Lloc públic

La ruta més coneguda per anar a Puigcerver és el camí de Cornudella aquí hi ha diverses creus, a mig camí trobem la creu de Formatge. Composta d'un peu construït amb pedres i calç, un cos pedra calcària i coronat amb una creu de pedra arenisca. Per a la festa del 5 d'agost els romeus que pujaven a l'ermita es concentraven al peu de la creu i formaven processó fins al santuari. El nom sembla que prové del mot "formar". La creu que existeix actualment és obra de l'escultor local Josep Rull.
Una mica abans hi ha la Capelleta. És petitona i protegeix una creu de ferro en el seu interior. Assenyala el punt del camí des d'on es comença a veure el santuari de Puigcerver. També es diu Capelleta de la Salve.

33 Santuari de la Mare de Déu de Puigcerver
Es troba a 787 m. d'alçada, al nord-oest del terme d'Alforja.
Visites: dissabtes, diumenges i festius

La seva construcció va finalitzar en el 1243. S'alça al punt on, segons la llegenda, els habitants d'Alforja van veure unes resplendors que baixaven del cel. En anar-hi a veure-ho van descobrir una imatge de la Mare de Déu molt antiga amagada a la soca d'una servera. (Puigcerver, muntanya i servera) i en aquest lloc es construir l'ermita. Se suposa que era una imatge de l'antiga església de Cortiella amagada al bosc. L'edifici es va engrandir durant el segle XVII però va patir els estralls de diverses guerres. L'entrada al recinte es compon d'un arc de mig punt que esdevé un porxo. L'església té una sola nau, amb cor i un cambril al presbiteri. Fins a finals dels anys setanta havien estat corrals i estables, un pis de l'ermità i les cel·les.

34 La Miranda i el Mirador
Serra del Mirador, al nord-oest del terme d'Alforja.
Visites: Lloc públic



La Miranda és el cim més elevat de Puigcerver, 839 m. situat aproximadament a mig quilòmetre del santuari per la part de ponent. Es diu així per la magnífica panoràmica que té, en dies clars es pot albirar des de la costa de Tarragona i el Delta de l'Ebre fins a les serralades Pirinenques. La creu de la Miranda té uns 2 m. d'alçada, va ser col·locada l'any 1913.

El Mirador situat una mica més al nord seguint la cresta de la serra, és el punt més elevat del terme d'Alforja amb 915 m. Aquí conflueixen els termes d'Alforja, Arbolí, Cornudella i Porrera. Al seu cim hi ha un pessebre, obra dels germans Jassans que s'acostuma a visitar anualment l'últim diumenge abans de Nadal.

35 Celler mas Botó
Camí de Porrera a Alforja s/n CP 43365 Alforja, Tarragona
Visites: Tel 630 982 747 www.masdelboto.cat

El paisatge de la Vall de Cortiella és impressionat, geogràficament, per la classe de terreny, encara que pertany al terme d'Alforja és idèntic al Priorat. En el mas del Botó en concret existeixen vestigis d'una llarga tradició vitivinícola. Els germans Llauradó la van recuperar fa 25 anys construint una bodega moderna on poder elaborar els seus propis vins.

L'explotació agrícola consta de més de 40 Ha. on 5 Ha. són conreades de vinya. Produeix dues marques de vi, Ganagot i Mas del Botó, a base de les varietats de raïm produït a l'explotació, Garnatxa negra, Carinyena i Cabernet Sauvignon. A més de la Venta dels vins, s'ofereixen visites guiades amb tast de vins i productes locals.

36 Mas d'en Mestre i la Vall de Cortiella
Partida Mas d'en Mestre. Vall de Cortiella Alforja, Tarragona
Visites: Propietat particular

La Vall de Cortiella penetra al Priorat fins molt a prop de Porrera. Des d'època medieval, aquesta zona va tenir un gran interès econòmic per les mines de plata i plom, les quals es van explotar fins ben entrat el segle XX.
El Mas d'en Mestre és la masada més gran del terme d'Alforja. Hi ha una capella i un petit cementiri familiar on es poden veure algunes esteles circulars romàniques. Pertanyia a Josep A. Mestre qui va ser diputat per Reus abans de la darrera guerra carlina, de la qual ell, junt amb altres personalitats, van ser els instigadors. Va participar a la revolta com a prestigiós general, aixecant tota la provincia. Va reclutar un regiment de soldats als que pagava amb els seus diners.

Què Veure

El recorregut que et proposem no és més que una recomanació que pots seguir al peu de la lletra o pots modificar segons interessos. "El Parc" (1) és el millor lloc per a deixar el cotxe i les piscines públiques on finalitzar el recorregut i refrescar-te amb un bany, sobretot si és estiu. L'entrada a la Vila l'hauries de fer pel lloc on antigament hi havia la porta de Sant Sebastià (2), i d'aquí dirigir-te "al Rentador Nou" i a la "Font de Més-amunt" (5). Si segueixes el recorregut indicat, pràcticament veuràs els llocs més interessants del nostre poble: les restes del Castell (7), la plaça del Mercadal (10) etc. No hauries d'oblidar pujar al campanar (14) des d'aquí a més a més de fer-te una idea general del poble, gaudiràs d'una privilegiada vista de la Vall d'Alforja i de molt més enllà. Després hauràs de sortir novament a extramurs per l'antiga porta principal "El Portal" (18) al final del carrer Major (17) per visitar el "Bassot Més-avall" i la "Bassa del Molí" (19) des d'on Joaquim Mir va pintar el seu famós quadre: "El mirall de l'església".

Et proposem entrar novament pel "Portal" (18) i agafar pel carrer Bolcador per visitar el "El museu del pintor Jaume Queralt" (20) (concertar visita prèviament) i veure des de l'exterior " La casa de l'escultor Jassans" (22). Pujant direcció Pla de Nabril passaràs per darrera de l'església on pots observar en una pedra cantonera una inscripció molt antiga amb la data d'inici de la seva construcció 1637. Posteriorment pots continuar travessant el barranc del Rave per "El pont de la Balsella" (25) i passar per Pallars i les Eres fins a arribar a la "Creu del Terme" (26) des d'on s'inicia el camí a l'ermita de Puigcerver (33) i des d'on podràs albirar "L'ermita de Sant Antoni"(27) a menys d'un Km. Famosa per les seves benvolgudes aigües que antigament venien embotellada i en l'actualitat és gratis. Aquí pots optar per fer el recorregut de la natura (Rutat 1) o tornar, ja sigui pel camí de Sant Antoni o bé pel camí de la Riera des del qual gaudeixes d'unes magnífiques vistes del poble. Si és així, entraries a la Vila pel "Portal" (18). Al arribar novament a la "Plaça del Mercadal"(10) et proposem sortir pel carrer del Mercadal i l'Avinguda de Catalunya, passant pel "Passatge 11 de setembre"(28) "La casa natal d'Octavi Fullat (29) i "La Cooperativa"(30) on podràs adquirir els nostres productes autòctons: vi, oli, fruits secs etc. Per a més informació pots consultar al dors cadascun dels llocs que et proposem. També posem a la vostra disposició un llistat de llocs on comprar queviures, on menjar i on dormir. Si et sobra temps et recomanem que visitis a peu, BTT, o en cotxe "El santuari de Puigcerver" (33), els cims "La Miranda" i "El Mirador" (34) (seguint un senderó) o "El celler de Mas Botó" (35) on trobaràs un vi d'Alforja fet en terra prioratina.

PLÀNOL URBÀ

01 - Parc Amics d'Alforja / Piscines
02 - Creu de Sant Sebastià
03 - Plaça de les Monges
04 - Casa de Cultura (Antic hospital)
05 - Rentador Nou i la Font de Més-Amunt
06 - Cine del Pepolla o Teatre Nou
07 - El Castell d'Alforja
08 - Carrer Ramon de Ganagot
09 - Escala del Cor / Porxos del Mercadal
10 - Plaça del Mercadal
11 - Ateneu Cultural Josep Taverna
12 - Cal Botó / Casal dels Avis
13 - Església parroquial de Sant Miquel
14 - Campanar
15 - Ca l'Aleu
16 - Capelleta del carreró de Sant Antoni.
17 - Carrer Major / Cal Fernando
18 - El Portal de l'Hospital
19 - Bassot Més-Avall / Bassa del Molí
20 - Museu Jaume Queralt
21 - Casa natal Josep Fusté i Grifoll
22 - Casa natal de l'escultor Jassans
23 - Cal Batllet
24 - Portal de la Font o de Pallars
25 - Pont de la Balsella
26 - Creu del Terme o de Pedra
27 - Ermita de Sant Antoni de Pàdua.
28 - Passatge 11 de setembre
29 - Casa Natal d'Octavi Fullat i Genís
30 - Cooperativa Agrícola
31 - Cementiri
32 - La Creu de Formatge
33 - Santuari de la Mare de Déu de Puigcerver
34 - La Miranda i el Mirador
35 - Celler mas Botó
36 - Mas d'en Mestre i la Vall de Cortiella

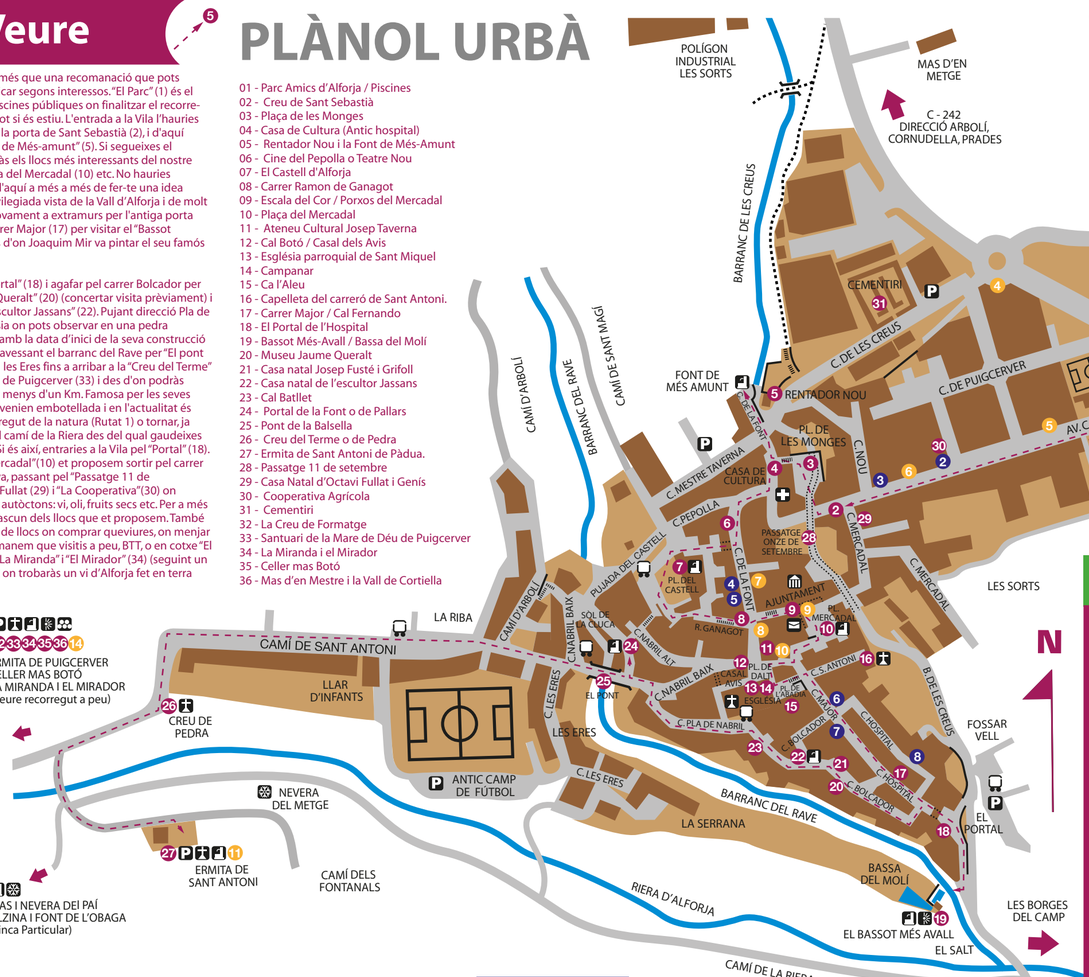

Símbols:

- LLOC D'INTERÈS TURÍSTIC
- ON MENJAR
- QUEVIURES
- ON DORMIR
- APARCAMENT
- LLOC D'INTERÈS PÚBLIC
- FARMÀCIA, AMBULATORI
- CONTENIDORS D'ESCOMBRERIES
- PARADA D'AUTOBÚS
- CORREUS
- FONT, RENTADOR
- MIRADOR
- NEVERA
- CELLER
- LLOC D'INTERÈS RELIGIÓS
- RECORREGUT PEL POBLE

Escala 1cm: 35m

TEL. EMERGÈNCIES 112

Segueix els enllaços **QR** i descarrega les rutes a: **wikiloc**

Recorreguts a Peu

01 Un tomb per la riera i l'ermita de Sant Antoni

Durada: 1h 40, Km 5,5
Dificultat: Baixa

Aquest itinerari està dirigit a un públic eminentment familiar. Està pensat com a "Itinerari de Natura", ja que es poden veure algunes espècies vegetals autòctones les quals trobaràs identificades. També hi trobem alguns indrets d'interès cultural, com són la Creu de Pedra (26), l'Aiguafreda (pous de l'aigua del poble), la Nevera del Ginoteta i l'Arenal i l'aiguabarreig del barranc les Comes. A la tornada, per a no repetir tant traçat, es faria salvant un curt trajecte per la "Timba" que el separa del camí Vell quan baixa del Coll d'Alforja fins a retornar a l'Arenal.

Arribats novament a l'Aiguafreda, l'itinerari travessa la riera per anar cap a l'ermita de Sant Antoni (27). D'aquí es torna a la riera i es continua paral·lelament al seu curs passant els contraforts de contenció d'aigües del segle XVIII i la captació de la mina del Molí, fins a entrar al poble per la confluència dels barrancs de les Creus i del Rave. On trobaràs la bassa del Molí (19) immortalitzada per Joaquim Mir en el seu famós quadre. S'entra al poble pel Portal de l'Hospital (18) i es continua fins al centre de la vila pel carrer Major (17). (Veure recorregut pel poble).

02 Ermita de Puigcerver (2 opcions)

Durada: Veure opció
Dificultat: Mitja

Opció A: Mas Botó (Total: 5h.15', 18,5Km)
Amb aquesta ruta es podrà tenir una visió d'una bona part del les "valls d'Alforja" La constitució del terreny, en desnivells suaus fa que la pujada sigui constant. S'inicia seguint el camí de Puigcerver on hi ha una petita creu de ferro (PR C-88). Aquest és, sens dubte, el recorregut de major riquesa cultural de tots. Els valors que aporta aquesta ruta, són de caràcter històric-religiós i estan relacionats amb les pelegrinacions al santuari de Puigcerver (33). Havent arribat aquí (1h.50') no pots deixar de visitar "La Miranda" (34) aproximadament a mig Km de distància, des d'on tindràs unes bones vistes. A partir d'aquí continuarem per tota la cresta de la Serra, fins al coll de Cortiella on trobem l'antic camí de Porrera, per on ens endinsarem al singular terme de Cortiella amb les seves antigues mines. Et recomanem arribar fins al celler de Mas Botó (35) o bé continuar fins al Mas d'en Mestre (36). La tornada fins a Alforja un cop novament al coll de Cortiella, et recomanem fer-la pel camí de Porrera gaudint d'uns castanyers únics a la Canaleta i seguint el curs de la riera d'Alforja fins a la vila.

Opció B: Coll del Mort (Total: 4h.5', Km 14,2)
Una altra possibilitat, que enriqueix enormement l'itinerari, és tornar pel camí històric de l'Hort de Puigcerver el qual comença amb un fort descens. A continuació s'endinsa en l'espessor de la Serra del Regalat passant per les ruines del Mas de l' Olla fins al Coll del Mort, des d'on es té una altra interessant perspectiva de tota la vall.

Una altra opció, una vegada al Coll de Cortiella, és agafar el senderó fins al Mirador o "Lo mollo" (34), el cim més alt del municipi (915m) i un dels punts amb una vista més extensa de tot Tarragona, i on hi ha col·locat un pessebre dels germans Jassans, el qual es visita pels excursionistes cada any per Nadal. El camí continua fins al Coll d'Alforja, un bon lloc per a deixar el cotxe si desitges fer el recorregut des d'aquí. El camí des del coll fins al santuari també es pot fer a peu o en cotxe seguint la pista que

03 El cingle Roig i la cova del Baleta

Durada: 2h 30', Km 6,8
Dificultat: Alta

Amb questa proposta pretenem que l'excursionista tingui les millors panoràmiques de la vall d'Alforja des de les alçades dels cingles d'Arbolí. És terreny encinglerat, amb un desnivell alt. No és una pujada suau sinó abrupta, amb trams costeruts i pedregosos. Aquest itinerari aporta valors naturals i culturals, com són: les carrerades, les antigues pedreres de granit d'Alforja, de gran renom des de finals del s. XIX i primera meitat del s. XX. S'inicia al Rentador Nou (5) i continua pel camí de la Carreradа. Es visita una balma (0h.57') on hi ha un bust del mític pastor i meteoròleg local Baleta (bust que fou una de les primeres obres de l'escultor Jassans), es pot optar per assolir el capdamunt de la Mola de l'Escolà (amb un curt trajecte anada i tornada), es passa a tocar d'una de les roques "singularitzades" de més renom de la vila: El Nassot (1h.31'), s'assoleix una espècie de gran balconada panoràmica sobre la cinglera, es baixa per un grau costerut i s'arriba al Balco del Peró o de la Salve (tradició alforenca de posar creus en els punts assenyalats del terme des d'on es pot veure el santuari de Puigcerver, ja que del redós del poble no es veu i que respon a la dita "qui Puigcerver veu, una salve li deu"). I finalment, es passa per davant de la boca de les "Mines de Barita", fins que el camí ens porti a la ctra. de Vilaplana.

04 A Arbolí pel PR-C88 o ruta del Carrasclet.

Durada: 2h.07, Km 5,9
Dificultat: Alta

Amb aquesta ruta pretenem convidar als visitants més experimentats, a deixar el cotxe al Parc i emprendre des de la nostra localitat un llarg recorregut que pot durar tot un dia segons el que vulguin fer. Seguint l'antic camí d'Arbolí o "Ruta del Carrasclet" (El PR-C 88 que ve de l'ermita de Puigcerver) després de travessar tota la vila, es puja al capdamunt del grau de l'Embut, sobre els Cingles (Km 4, 1h.30m') passant per les "Coves del Rufino" fins arribar a prop de "La punta del Perdiu" (769 m.) des d'on es pot apreciar una bonica vista de la vall i del litoral tarragoní. Una mica més allunyada queda la "Roca del Manel" Morro de Roca que assenyalava l'horari als pagesos de la zona. A partir d'aquí es pot descendir de retorn o bé continuar fins a Arbolí seguint sempre el PR-C 88.

MUNICIPI

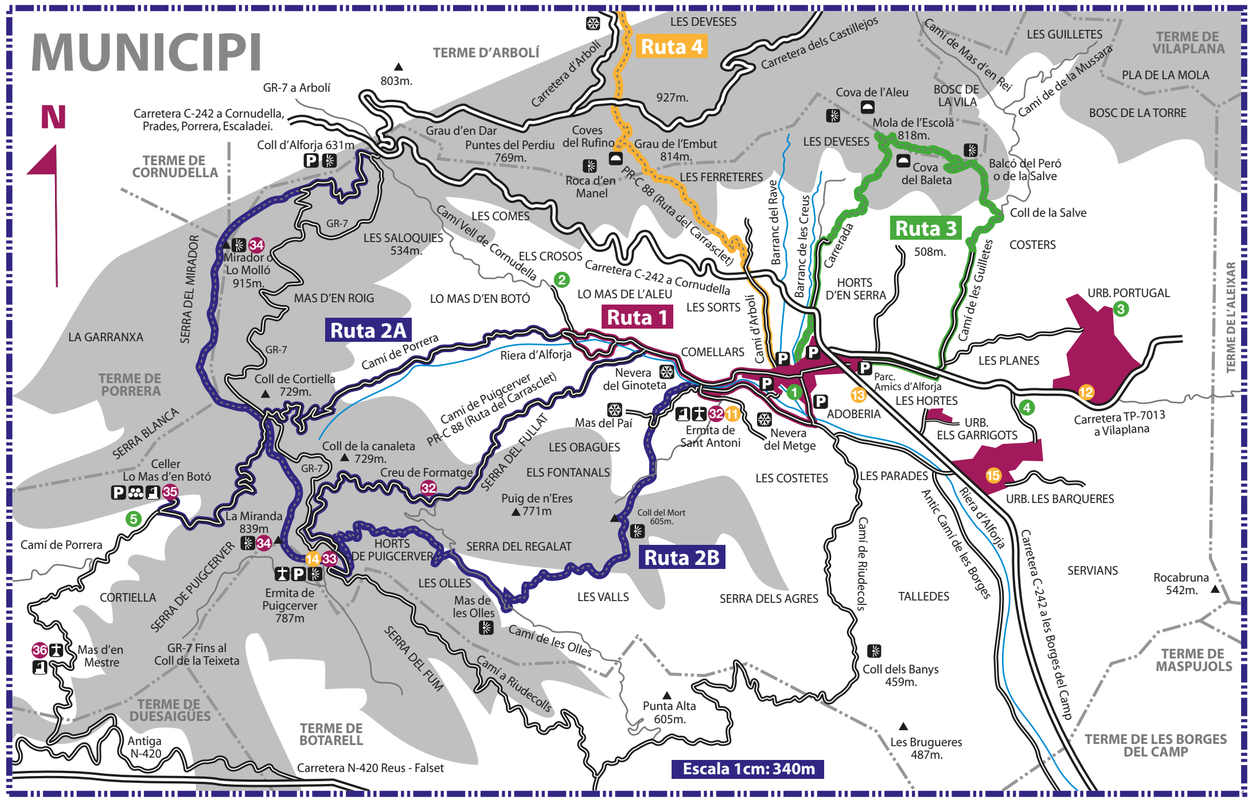

Queviures

01	Queviures Rosa Domènech Ctra. C-242 s/n CP 43365 Alforja, Tarragona Tel. 977 81 62 02
02	Cooperativa Agrícola d'Alforja Av. Catalunya, 29 CP 43365 Alforja, Tarragona Tel. 977 81 60 55 e-mail: caa@tinet.fut.es
03	Queviures Maria Cinta Av. Catalunya 15 CP 43365 Alforja, Tarragona Tel. 977 81 61 55
04	Fruiteria La Paradeta C. de la Font, CP 43365 Alforja, Tarragona Tel. 635 172 643
05	Carnisseria Xarcuteria Rosalina Vilella C. de la Font, 1 CP 43365 Alforja, Tarragona Tel. 977 61 60 07
06	Queviures Verònica Àvila-Pròxim C. Major, 13 CP 43365 Alforja, Tarragona Tel. 977 81 60 34
07	Forn Ca la Mònica. Major, 18 CP 43365 Alforja, Tarragona Tel. 977 81 60 23
08	Aliments Artesans Montserrat Rull C/ Hospitall, 28 CP 43365 Alforja, Tarragona Tel. 977 81 60 38 www.montserratrull.com
09	Peix Isabel Pl. del Mercadal. Alforja (Els divendres) Tel. 646 107 298
10	De L'Hort a L'Olla Pl. del Mercadal. Alforja (Els dimecres) Marc i Roser

On Menjar

01	Bar Restaurant El Parc Camí de l'Aleixar, 2 CP 43365 Alforja, Tarragona Tel. 977 81 60 42
02	Bar-Restaurant La Nau 8 Camí de l'Aleixar n. 3 CP 43365 Alforja, Tarragona Tel 977 81 65 61 https://www.facebook.com/lanau8
03	Bar Cotxero Carretera de Cornudella s/n CP 43365 Alforja, Tarragona Tel 669 567 230
04	Bar La Parada d'Alforja C.de les Creus, 20 Baixos CP 43365 Alforja, Tarragona Tel. 656 193 203
05	Bar Can Joan Av. Catalunya, CP 43365 Alforja, Tarragona
06	Bar-Restaurant Cal Mauro Av. Catalunya, 23 CP 43365 Alforja, Tarragona. Tel. 977 81 63 75
07	Cafeteria Forn Llopis C/ de la Font, 10 CP 43365 Alforja, Tarragona
08	Cafè Bar Cal Flanxo Pl. de Dalt, 9 CP 43365 Alforja, Tarragona. Tel. 977 81 60 04
09	El raconet Dolç Pl. del Mercadal CP 43365 Alforja, Tarragona
10	Granja Cruixent C/ Major, 1A CP 43365 Alforja, Tarragona Tel. 646 709 237
11	Bar Cal Hermitage Ermita de Sant Antoni, Alforja Tarragona calermitage@gmail.com
12	Bar Portugal Carretera a Vilaplana . Urb. Portugal CP 43365 Alforja, Tarragona.
13	Restaurant RIXIXIU Carretera CP 43365 Alforja, Tarragona Tel. 977 05 48 94 www.rixixiu.com
14	Bar Ermita de Puigcerver Santuari de Puigcerver, Alforja Tarragona Tel. 696 464 990
15	Bar Local Social Les Barqueres Pl. de los Enamorados Urb. Les Barqueres Alforja Tarragona

On Dormir

01	Les Cases d'Alforja C/ del Bolcador, 29-31 CP 43365 Alforja, Tarragona Tel. 977 81 63 70 http://www.casesalforja.com
02	Casa Rural Mas Olivella Partida Les planes, 2 CP 43365 Alforja, Tarragona Tel. 635 668 391 www.masolivella.com
03	Granja Escola Mas Baget Camí de la Mussara, 1 CP 43365 Alforja, Tarragona Tel. 977 32 63 11 www.casadecoloniesmasbaget.com
04	Casa Rural Mas Fullat Pol. 10 Parcel·la 117 Urb. Barqueras CP 43365 Alforja, Tgn. Tel. 687 567 500 http://www.masfullat.com/
05	Refugi de Muntanya Les Mines Partida Mas D'en Mestre. CP 43365 Alforja, Tarragona Tel 977 31 65 98

Una mica d'història:

Alforja és un municipi de la comarca del Baix Camp, Provincia de Tarragona, Catalunya. Està situat a la vall formada pels cingles d'Arboli, la serra de la Mussara, les serres del Mirador, Regalat i els Agres. L'origen del poble es remunta a l'època romana qui probablement edificaren un primer castell atrets per la presencia de minerals valuosos. Aquest va ser aprofitat després pels sarrains, el nom d'Alforja possiblement té l'origen en aquesta època, com la gran majoria dels començats amb "al". L'any 1158 fou concedida per Ramon Berenguer IV la "Carta de Donació del lloc d'Alforja" en favor de Ramon de Ganagot pels serveis prestats a la conquesta de Siurana. A partir de mitjans del segle XIII va passar a dependre de l'Arquebisbat de Tarragona. El segle XVIII és d'una relativa prosperitat econòmica, degut a la gran quantitat de vinyes i al comerç de l'aiguardent, prova d'aquesta prosperitat són l'església parroquial i el campanar. Durant aquest segle el poble va créixer arribant a superar els dos mil habitants, actualment en té 1850. A mitjans del segle XIX es va construir la carretera que va de Reus cap al Priorat, per facilitar el transport vinícola, cosa que va canviar l'entrada principal del poble. Avui en dia Alforja ha deixat de ser un poble agrícola on predominava l'avellaner i gran part del terme s'està tornant bosc.

Alforja és un poble amb una llarga tradició cultural i associativa, amb entitats que realitzen gran quantitat de projectes i actes al llarg de l'any. Són de remarcar: la Setmana Cultural de St. Jordi, el Correfoc de la Festa Major, la Trobada Gegantera, diverses exposicions artístiques, els certàmens Literari i Fotogràfic, les Cantades de la Coral Floc per Nadal i al juny i moltes més. També s'ha de destacar l'existència d'una zona esportiva, situada al Parc Amics d'Alforja, on es poden practicar un bon nombre d'esports i gaudir de la piscina. Alforja per la gran quantitat de llocs d'interès històric que ofereix al visitant, bé mereix una vista. Però no menys importants són els recorreguts per una vall desbordada d'espècies de plantes i animals. A més a més des de la nostra privilegiada situació es pot accedir amb comoditat, per una banda al Priorat i al Monsant, per l'altra, a Port Aventura i a la Costa Daurada.

Festes Populars:

Festa Major d'Hivern de Sant Sebastià: 20 de gener.
La romescada (es fa un romesco popular): mes de gener
Diada de Sant Jordi (al Ateneu): venda de llibres i roses el dia 23 d'abril
Sardinada popular: juny per Sant Joan
Paella popular: finals de juliol o principis d'agost
Diada de la Mare de Déu de Puigcerver: primer diumenge d'agost
Festa de la Cervesa (Joves d'Alforja): agost
Festa dels Avis: agost
El Pataco (plat típic de la vila): finals d'agost
Festa Major de Sant Miquel (4 dies): 29 de setembre
Festa de l'Oli Nou (Cooperativa d'Alforja): novembre
Festes nadalenques o Parc infantil de Nadal: Nadal

Patrocinadors:

Mas del Boté
Bon Dria S.L. Productes Artesans
TECNOLOGIA & VITAMINAS T&V Nutrición animal

Ajuntament d'ALFORJA
Diputació Tarragona
CONSELL COMARCAL DEL BAIX CAMP

Tota la Info a un Click de distància a la web:
www.alforja.cat
Tel. d'atenció: 977 81 60 08

Descarrega el mapa gratis en PDF

La informació continguda en aquest planol ha estat revisada i actualitzada al juny del 2013.
Copyright del planol, el text i les fotos: assumptesdedissenyi.com Queda totalment prohibida la reproducció total o parcial d'aquest planol sense autorització dels propietaris del **Copyright**.

Una idea de Rogelio Portal i l'Ajuntament d'Alforja amb la col·laboració d' Antoni Pujals, Àngel Martorell i Magí Ferré.

Ajuntament d'Alforja
Pl. Mercadal, 13 CP 43365
Alforja, Baix Camp, Tarragona

EMERGÈNCIES 112